



Uruguay
Presidencia



auci
AGENCIA URUGUAYA
DE COOPERACIÓN
INTERNACIONAL



Informe República Popular China **Provincia de Hubei**

Geografía | Gobierno y Sociedad | Historia | Población | Economía
Salud y Bienestar | Sistema Educativo | Vida Cultural
Áreas Prioritarias para el Desarrollo de Cooperación

Informe
República Popular China
Provincia de Hubei

ÍNDICE

Resumen.....	2
Introducción.....	2
Geografía.....	5
Relieve.....	7
Recursos Hídricos.....	8
Clima.....	9
Fauna y Flora.....	10
Geología y Recursos Minerales.....	12
Gobierno y Sociedad.....	13
Marco Constitucional.....	13
Divisiones Administrativas.....	14
Historia.....	15
Población.....	18
Economía.....	22
Agricultura.....	22
Recursos y Poder.....	23
Fabricación.....	24
Transporte.....	25
Producto Interno Bruto.....	26
Estado de Desarrollo Socioeconómico en la Actualidad.....	27
Comercio Exterior.....	29
Salud y Bienestar.....	29
Educación.....	30
Vida Cultural.....	33
Etnias.....	35
Religión.....	35
Festividades.....	36
Fechas Importantes de China.....	37
Turismo.....	39
Deportes.....	43
Áreas Prioritarias para el Desarrollo de Cooperación.....	44
Contactos de Referencia.....	48
Referencias Bibliográficas.....	49

Resumen

El presente Informe sobre la Provincia de Hubei, enfocado desde el punto de vista de las Relaciones Internacionales y de la Cooperación Internacional, busca presentar sus principales características: geografía, gobierno y sociedad, población, economía, historia, educación y salud, vida cultural, etc.

Pretende contribuir, de esta manera, a brindar información de interés que promueva el desarrollo de acciones de cooperación de los Gobiernos Locales de Uruguay (Departamentos y Municipios) con dicha provincia de la República Popular China.

Introducción

La provincia de Hubei, ubicada en la región central de la República Popular China, ha experimentado en las últimas décadas un notable crecimiento en términos económicos, y, al unísono, de sus vínculos en materia de cooperación internacional. Esto se da en un contexto internacional que presenta a China como un actor internacional relevante, y en continuo ascenso, debido a su vertiginoso desarrollo económico en los últimos años.

La peculiaridad de la localización de Hubei en la región central del gigante asiático radica en el hecho de que, décadas atrás, en el marco del proceso de descentralización impuesto por el gobierno chino entre los 70's y 80's, esta región fue una de las más prósperas en lo referente a desarrollo económico, tecnológico, comercial y poblacional, aunque no alcanzó el nivel de la región este. De forma tal que, en nuestros días, la región central está catalogada como un importante polo en términos de infraestructura, logística, industria y agricultura, además de transporte y comunicación (Rozengardt, 2020: pp. 21-27).

Posteriormente, en el año 1993, el Gobierno chino planteó la “recentralización” en aras de generar un mayor desarrollo económico para el país e impulsar una mejor proyección internacional. En esta línea, se implementó una Reforma Tributaria y del Sistema Fiscal de 1994, en la cual el Gobierno central procuraba recuperar ingresos fiscales, y elaborar proyectos de desarrollo doméstico bajo sus directrices (Rozengardt, 2020: pp. 21-27).

Esta provincia tiene un importante desarrollo de la industria fabril y de transportes, destacando la industria del acero y una de sus industrias gemelas, la automovilística. Esto es así porque en dicha provincia el Gobierno central establece incentivos fiscales, y también por cuestiones geoestratégicas, dado que está conectada con el resto de las provincias por su ubicación, lo cual la ha hecho atractiva para inversiones extranjeras. En consonancia con esto, otro aspecto a traer colación es que en dicha provincia también se encuentran una gran cantidad de instituciones de Enseñanza Superior, y en algunas de ellas se forman ingenieros y expertos en innovación y tecnología, posibilitando, en términos macro, el progreso de toda la región y del país.

Otro dato interesante respecto a la República Popular China radica en los análisis prospectivos y estratégicos realizados por el Gobierno central para el año 2022, en el cual hacen hincapié en una serie de cuestiones como la *Circulación dual*, que refiere a generar un desarrollo tanto en el mercado doméstico como en la internacionalización de las empresas; redefinir el término *Made in China*, dándole un significado de calidad y alta tecnología a los productos originarios del gigante asiático; y priorizar la *Agenda Verde*, adoptando una perspectiva ambiental a la hora de estrechar vínculos de cooperación con otros actores.

En lo que respecta a Uruguay, la génesis de las relaciones de diversa índole entre nuestro país y la República Popular China comenzaron en 1988, cuando ambas naciones establecieron relaciones diplomáticas. Los vínculos entre ambos Estados han sido fructíferos en materia comercial, a tal magnitud que el gigante asiático se constituyó como el principal socio comercial de Uruguay en 2013. Posteriormente, y en esta línea, nuestro país ha impulsado los vínculos de cooperación en materia de economía y comercio con la República Popular China a través de la firma de la *Declaración Conjunta entre la República Oriental del Uruguay y la República Popular China sobre el Establecimiento de una Asociación Estratégica en el año 2016* ; y la profundización de los mismos se dio mediante la firma en 2018 del Memorándum de Entendimiento entre ambos países, por el cual nuestro país se incorporó oficialmente a la iniciativa *One Belt, One Road*¹. En ese marco, Uruguay se incorporó también al Banco Asiático de Inversión en Infraestructura (AIIB) dos años más tarde (2020), por lo cual se

¹ La iniciativa china “One Belt One Road” que pretende conectar por tierra y mar a Asia con Europa y África emulando la antigua ruta de la seda, pretende también expandirse a América Latina mediante la cooperación internacional e inversiones en infraestructura ferroviaria. Disponible en: <https://politica-china.org/areas/politica-externa/latinoamerica-y-la-iniciativa-obor>

estrecharon los vínculos de cooperación comercial y económica entre ambas naciones amigas. En este orden de ideas, las relaciones internacionales desarrolladas por los Gobiernos Locales (Departamentales y Municipales) de Uruguay o *paradiplomacia*² han experimentado un notable desarrollo, especialmente con las provincias chinas. Cabe destacar que este nuevo escenario no es casual para Uruguay, dado que la vinculación de las provincias chinas con Latinoamérica tiene motivaciones políticas del gobierno de China, el cual promueve la cooperación y el multilateralismo en su política exterior, y esta acción se ve reflejada en el “*Documento de política de China sobre América Latina y el Caribe*” publicado por el Ministerio de Relaciones Exteriores de la República Popular China en 2016, en el que se impulsa el fortalecimiento entre los gobiernos provinciales chinos y latinoamericanos. Asimismo, merece una mención especial el incentivo a la inversión externa china plasmada en su política denominada “Go Out”³ y otro lineamiento en política exterior esbozado a posteriori (en 2016), en el cual el gigante asiático aboga por la solidificación de los vínculos entre las provincias a nivel doméstico, lo cual tuvo, por consiguiente, gran incidencia en su posicionamiento a nivel internacional (Soto, 2020).

En el presente informe se procurará llevar a cabo una descripción pormenorizada sobre la provincia de Hubei, en la República Popular China. Para tales efectos, se hará un recorrido por características que hacen a la idiosincrasia de dicha provincia, a saber: historia, superficie, población, economía, divisiones administrativas, sistema educativo, cultura, turismo, etc.

En el primer apartado se detallarán datos sobre todo lo relativo a geografía, en específico la región en la que está ubicada la provincia, ciudad capital, ciudades más importantes, su relieve, clima, etc. Acto seguido, en lo atinente al apartado de gobierno y sociedad se desarrollará cuáles son los actuales jerarcas de la provincia, su marco constitucional y las divisiones administrativas de la misma. En el tercer apartado, se detalla

² Se define como la actuación internacional paralela y en ocasiones en contraposición a la diplomacia oficial de parte de gobiernos intermedios y locales. Esta actividad internacional a una escala distinta a la nacional tiene motivaciones múltiples, destacándose las económicas, sociales y culturales. Disponible en: <https://www.teseopress.com/palabrasclavefronteras/chapter/paradiplomacia/>

³ También conocida como “Salir hacia afuera”, es una iniciativa de la República Popular China establecida en 1999, a los efectos de generar una apertura de la economía china hacia una estrategia de inversiones directas en el extranjero. Disponible en: <https://www.china-files.com/sinologia-china-y-su-estrategia-del-%C2%ABgo-out%C2%BB-la-disminucion-del-rol-del-estado-y-la-emergencia-del-mercado-dentro-de-la-politica-de-reforma-y-apertura/>

todo lo relativo a su historia. Después, en el cuarto apartado se trae a colación información oficial sobre su población (número, densidad, IDH, etc.). En el quinto apartado se desarrolla el aparato económico y productivo de la provincia (agricultura, PIB, comercio exterior, transporte, etc.). Inmediatamente, se profundiza en los apartados siguientes asuntos como la educación y el sistema de salud de la provincia. En el penúltimo apartado se expone todo lo relativo a la vida cultural de la provincia (idiomas, etnias, fechas importantes, turismo y deportes). Finalmente, en el último apartado del trabajo se reflexiona acerca de las áreas prioritarias para el desarrollo de cooperación en dicha provincia.

En lo que respecta a las fuentes, para llevar a cabo dicha labor se recabará información viable y pertinente proveniente del sitio web oficial de la provincia, ensayos académicos de autores e instituciones, artículos de prensa y de material audiovisual.

Geografía



Fuente: Martín Rozengardt (2021).

Siguiendo la categorización establecida por idóneos en la materia en términos económicos, comerciales, tecnológicos y poblacionales de la República Popular China, la provincia de Hubei, al ubicarse en la región central del país, se constituye como el apoyo en áreas como la infraestructura, urbanización, comunicación y transporte es prioritario, dada su ubicación que la conecta con el resto de las regiones.

Igualmente, la provincia de Hubei se encuentra en la parte central de la República Popular China, conocida como Hubei. Limita con Anhui al este, Jiangxi y Hunan al sur, Chongqing al oeste, Shaanxi al noroeste y Henan al norte. Dicha provincia tiene unos 740 kilómetros de largo de este a oeste y unos 470 kilómetros de ancho de norte a sur. El área total de la provincia es de 185,900 kilómetros cuadrados. El punto más al este es el condado de Huangmei, el punto más al oeste es la ciudad de Lichuan, el punto más al sur es el condado de Laifeng y el punto más al norte es el condado de Yunxi (Portal del Gobierno Popular Provincial de Hubei, s.f.).



Su capital y ciudad más poblada es Wuhan, mientras que dentro de las ciudades importantes está Huangshi, que destaca por ser uno de los epicentros industriales de la provincia, además de otras ciudades como Huanggang, Jingzhou, Xiaogang, Xiangyang, etc.



Vista aérea de la capital provincial, Wuhan.

Relieve

El terreno de la provincia está aproximadamente rodeado por montañas al este, oeste y norte, con un nivel bajo en el medio y una cuenca incompleta que se abre levemente hacia el sur. En el área total de la provincia, las montañas representaron el 56%, las colinas el 24% y las llanuras y los lagos el 20% (Portal del Gobierno Popular Provincial de Hubei, s.f.).

Por su parte, las montañas de la provincia se dividen aproximadamente en cuatro bloques principales. Las montañas del noroeste son la extensión oriental de las montañas Qinling y la sección oriental de la montaña Daba. La extensión este de las montañas Qinling se llama la cordillera de Wudang, que se extiende de noroeste a sureste. Las montañas están apiladas con crestas generalmente por encima de los 1000 metros sobre el nivel del mar. El punto más alto es el pico Tianzhu de la montaña Wudang, con una elevación de 1612 metros. En otro orden de ideas, la sección oriental está compuesta por Shennongjia, Jingshan y Wushan, con densos bosques y profundos valles fluviales. El pico más alto de Shennongjia es Shennongding, con una elevación de 3106,2 metros, y es conocido como el "primer pico en China central". La montaña Jingshan está al noroeste-sureste y su terreno tiende a descender a una zona montañosa con una altitud de 250 a 500 metros. En este sentido, cabe destacar que Wushan tiene una geología compleja y una fuerte erosión hídrica. Generalmente, la altura relativa está entre 700 y 1500 metros, y el área local alcanza más de 2000 metros. El río Yangtze lo atraviesa de oeste a este, formando las majestuosas y magníficas Tres Gargantas del río Yangtze, que es extremadamente rico en recursos hídricos. La región montañosa del suroeste es la extensión noreste de la meseta de Yunnan-Guizhou, principalmente la montaña Dalou y la montaña Wuling, que están de noreste a suroeste, generalmente a 700-1000 metros sobre el nivel del mar, y el punto más alto, Shizi Nao, está a 2152 metros sobre el nivel del mar. La región montañosa del noreste es la cordillera de Tongbai-Dabie que se extiende a lo largo de las fronteras de Henan, Hubei y Anhui, que se extiende de noroeste a sureste. Taibaiding, el pico principal de la montaña Tongbai, está a 1.140 metros sobre el nivel del mar, y Tiantangzhai, el pico principal de la montaña Dabie, está a 1.729,13 metros sobre el nivel del mar. La región montañosa del sureste es la Cordillera de Mufu que serpentea a lo largo de la frontera de Hunan, Hubei y Jiangxi (Portal del Gobierno Popular Provincial de Hubei, s.f.).

Las colinas de la provincia se distribuyen principalmente en dos regiones, una son las colinas del centro de Hubei y la otra son las colinas del noreste de Hubei. Las colinas del centro de

Hubei incluyen las colinas del valle del río Jiangnan entre las montañas Jingshan y Dabie, y las colinas del valle de Yanshui entre Dahongshan y Tongbaishan. Las colinas del noreste de Hubei están dominadas por colinas bajas, con pequeñas ondulaciones, barrancos abiertos entre las colinas y gruesas capas de suelo, aptas para la agricultura y la silvicultura (Portal del Gobierno Popular Provincial de Hubei, s.f.).

Las principales llanuras de la provincia son la llanura de Jiangnan y la llanura a lo largo del río Yangtze en el este de Hubei. La llanura de Jiangnan está formada por la acumulación aluvial del río Yangtze y su afluente el río Han. Es una típica llanura lacustre con una superficie de más de 40.000 kilómetros cuadrados. Todo el terreno está ligeramente inclinado de noroeste a sureste. El terreno es plano, densamente cubierto de lagos y entrelazado con redes fluviales. La mayor parte del suelo se encuentra a 20-100 metros sobre el nivel del mar. La llanura a lo largo del río Yangtze en el este de Hubei es también una llanura aluvial de ríos y lagos, distribuida principalmente a lo largo del río Yangtze desde Jiayu a Huangmei, y es un componente de la llanura del curso medio del río Yangtze. Los afluentes que desembocan en el río Yangtze en esta área son cortos, el área del delta del estuario es estrecha y los ríos y lagos están entrecruzados con colinas y colinas remanentes. Como resultado, el área de la llanura se reduce y es mucho menos plana y ancha que la llanura de Jiangnan (Portal del Gobierno Popular Provincial de Hubei, s.f.).

Recursos Hídricos

Además de los principales arroyos del río Yangtze y el río Han en la provincia de Hubei, hay 4230 ríos en todos los niveles en la provincia con una longitud de más de 5 kilómetros, con una longitud total de 61,000 kilómetros, de los cuales 1.232 son ríos con un área de drenaje de más de 50 kilómetros cuadrados, unos 40.000 kilómetros. En este sentido, el río Yangtze fluye de oeste a este, atravesando 26 condados y ciudades de la provincia, comenzando desde el estuario del arroyo Bream en el condado de Badong en el oeste y saliendo del río Huangmei Binjiang en el este. Los afluentes del río Yangtze en el territorio incluyen el río Han, el río Jushui, el río Zhangshui, el río Qingjiang, el río Dongjing, el río Lushui, el río Shishui, Pour Water, el río Jushui, el río Bashui, el río Xishui, el río Fushui, etc. Entre ellos, el río Han es el afluente más grande del curso medio del río Yangtze. Fluye del noroeste al sureste en la provincia de Hubei y atraviesa 13 condados y ciudades. Fluye desde el río

Jiangjun en el condado de Baihe, provincia de Shaanxi hasta Yunxi, provincia de Hubei, y se une al río Yangtze en Wuhan (Portal del Gobierno Popular Provincial de Hubei, s.f.).

Por otra parte, cabe destacar que Hubei es conocida como la "Provincia de los Mil Lagos". Los lagos del territorio se distribuyen principalmente en la llanura de Jiangnan. Hay 755 lagos naturales con una superficie total de 2,06,851 kilómetros cuadrados. Los lagos con una superficie de más de 100 kilómetros cuadrados incluyen el lago Hong, el lago Chang, el lago Liangzi y el lago Axe. En esta línea, hay 231 lagos con una superficie de más de 1 kilómetro cuadrado (Portal del Gobierno Popular Provincial de Hubei, s.f.).

Clima

En primera instancia, es necesario mencionar que la provincia de Hubei se encuentra en la zona subtropical, en una zona típica del monzón. A excepción de las zonas de alta montaña, la mayor parte de la provincia tiene un clima monzónico subtropical húmedo, con suficiente energía lumínica, calor abundante, largo período libre de heladas, abundantes precipitaciones y lluvias, y calor en la misma estación. La radiación solar anual total en la mayor parte de la provincia es de 85-114 kcal / cm², y el promedio de horas de sol real durante muchos años es de 1100-2150 horas. En tal sentido, vale la pena señalar que su distribución geográfica está disminuyendo desde el noreste de Hubei hasta el suroeste de Hubei. Su distribución estacional es mayor en verano y menor en invierno, las temporadas de primavera y otoño varían de un lugar a otro. Cabe destacar que la temperatura media anual de toda la provincia es de 15 °C - 17 °C. La mayoría de las áreas son frías en invierno y calurosas en verano, la temperatura es variable en primavera y la temperatura desciende rápidamente en otoño. Del año, enero es el más frío, con una temperatura promedio de 2 °C a 4 °C en la mayoría de las áreas; julio es el más caluroso, a excepción de las zonas de alta montaña, con una temperatura promedio de 27 °C a 29 °C, con temperaturas máximas extremas por encima de los 40 °C. El período libre de heladas en la provincia es de 230 a 300 días, y la precipitación media en varios lugares es de 800 a 1600 mm (Portal del Gobierno Popular Provincial de Hubei, s.f.).

Profundizando en las precipitaciones, la distribución geográfica de las mismas muestra una tendencia decreciente de sur a norte, con un máximo de 1400-1600 mm en el suroeste de Hubei y un mínimo de 800-1000 mm en el noroeste de Hubei. La distribución de las precipitaciones tiene evidentes cambios estacionales, generalmente el verano es más y el invierno menos, la precipitación estival de la provincia está entre 300 y 700 mm, y la

precipitación invernal entre 30 y 190 mm. Desde mediados de junio hasta mediados de julio, la lluvia es más intensa y la intensidad es la más fuerte. Es el período de lluvias de ciruela en Hubei (Portal del Gobierno Popular Provincial de Hubei, s.f.).

Fauna y Flora

La vegetación natural de Hubei se caracterizó, en gran parte de su historia, por ser un bosque denso, pero esto fue despejado de las tierras bajas y colinas hace muchos siglos, dejando solo las tierras altas occidentales densamente boscosas. Los bosques y arboledas se componen principalmente de pinos, cedros, alcanfor, sándalo amarillo, arces y álamos. Como resultado de la deforestación, la erosión del suelo ha sido grave. A pesar de los esfuerzos esporádicos para plantar árboles en las laderas durante las primeras décadas del siglo XX, la pobreza de la gente y la demanda de combustible llevaron a la tala continua de árboles. Desde 1949 se ha realizado un decidido esfuerzo por el gobierno y otros grupos de la sociedad civil por generar forestación y su mantenimiento (Britannica, 2021).

Profundizando en la descripción de su vida vegetal, en la provincia de Hubei existen 6292 especies de plantas vasculares, 292 familias, 1571 géneros y distribución natural en la provincia. Entre ellos, las briofitas tienen 51 familias, 114 géneros y 216 especies, 41 familias, 102 géneros y 426 especies de helechos, gimnospermas, 9 familias, 29 géneros y 100 especies, y angiospermas, 191 familias, 1326 géneros y 5550 especies. Entre ellas, 51 especies de plantas silvestres protegidas clave a nivel nacional se distribuyen naturalmente (incluidas 8 especies bajo protección nacional de nivel I y 43 especies bajo protección de nivel II), como metasequoia, ginkgo, tejo, tejo sureño, bole tree (bell tree), Lengua de gong, *Davidia involucrata*, *Brasenia brasiliensis*, *Liriodendron chinense*, Árbol verde de agua, *Camptotheca acuminata*, Alerce, etc. Hay 63 especies de plantas raras y en peligro de distribución natural incluidas en la "Lista de plantas raras y en peligro de China" (volumen uno), que representan el 16,24% del número total de especies en el país. La provincia de Hubei es el origen del "fósil viviente" *Metasequoia*, el mundialmente famoso "Rey *Metasequoia*" crece en la ciudad de Lichuan, prefectura de Enshi; la *Davidia involucrata* protegida de grado nacional se encuentra en el Parque Nacional Shennongjia, Wufeng Houhe y Xuan'en Parque Nacional Seven Sisters Mountain. Cabe destacar que las reservas naturales y otros lugares están distribuidos en comunidades (Portal del Gobierno Popular Provincial de Hubei, s.f.).

Sobre la vida animal, es pertinente precisar que en dicha provincia hay escasez de grandes animales salvajes. En esta línea, los ciervos y los jabalíes abundan en las montañas boscosas del oeste. Aquí destaca el caso del ciervo de Père David (*Elaphurus davidianus*) el que, una vez extinto, ha sido reintroducido en las reservas de caza de la provincia. En lo que respecta a las aves, los expertos en la materia subrayan que las mismas se encuentran en abundancia en la provincia, y aquí destacan especies como los patos salvajes y faisanes. En cuanto a los peces, los mismos también se hallan en abundancia en los ríos, incluyendo especies amenazadas como el esturión chino (*Acipenser sinensis*) y el pez espátula chino (*Psephurus gladius*) (Britannica, 2021).



Ciervos de Père David (Elaphurus davidianus).

Prosiguiendo en el análisis pormenorizado de la vida animal, la provincia de Hubei pertenece a Dongzejie y China central en el Sistema de Zonificación Geográfica Zoológica. En este sentido, hay 893 especies de vertebrados salvajes en la provincia, incluidas 121 especies de bestias, 456 especies de aves, 62 especies de reptiles, 48 especies de anfibios y 206 especies de peces. Entre ellos, hay 258 especies de animales silvestres bajo protección nacional clave en la provincia de Hubei (112 especies bajo protección nacional clave, incluidas 23 especies bajo protección nacional de nivel I, 89 especies bajo protección de nivel II; 146 especies bajo protección provincial clave), tales como los monos dorados y los alces, la grulla siberiana, la

grulla encapuchada, el esturión chino, etc., que se caracterizan por ser animales raros y protegidos de fama mundial. El condado de Huangmei y la ciudad de Shishou fueron nombrados "Ciudad natal de la grulla encapuchada" y "Ciudad natal de los alces" por la Asociación de Conservación de la Vida Silvestre de China. Desde otra perspectiva, la provincia es rica en recursos de alevines. Hay 36 sitios principales de desove en el río Yangtze, de los cuales más de la mitad se encuentran en Hubei (Portal del Gobierno Popular Provincial de Hubei, s.f.).

Geología y Recursos Minerales

Según los datos confirmados por el Ministerio de Recursos Naturales, en la provincia se han descubierto 150 minerales (excluidos los sub-minerales), de los cuales 91 minerales han sido identificados como reservas de recursos, lo que representa un total de 173 minerales descubiertos en el país. En esta línea, se han identificado especies de 86,7% y 56,2% de 162 especies minerales. Vale la pena señalar que hay 59 tipos de minerales que se han descubierto pero cuyas reservas no se han determinado. Entre los minerales distintivos de Hubei están el petróleo y el gas, cuyas reservas de recursos se determinan. Por su parte, hay 8 tipos de minerales que incluyen mineral de titanio (rutilo), roca fosfórica, bromo, yodo, dolomita (dolomita de construcción), granate, marga, arcilla rectorita, etc. La reserva de recursos ocupa el primer lugar en el país, y las reservas de recursos de 22 minerales como el niobio, el litio (LiCl), el estroncio, el selenio y las minas de sal ocupan un puesto de relevancia en el país (Portal del Gobierno Popular Provincial de Hubei, s.f.).

Por otro lado, la piedra caliza, la barita, el feldespato y el yeso se utilizan para las reservas de 26 tipos de minerales, incluidos materiales pétreos para superficies decorativas, y se ubican entre el sexto y el décimo lugar en el país (Portal del Gobierno Popular Provincial de Hubei, s.f.).

La provincia de Hubei es rica en recursos de hierro y cobre, y los minerales dominantes son la roca fosfórica, la sal gema, el yeso, la piedra caliza para el cemento y la piedra para el revestimiento. El mineral de hierro con alto contenido de fósforo, el vanadio, el titanio (rutilo), la arcilla de rectorita son minerales potencialmente ventajosos, las materias primas silíceas, las piedras de revestimiento, etc., tienen buenas perspectivas; y la piedra turquesa, el

jade de cien grullas y la piedra de crisantemo están dotadas de características locales (Portal del Gobierno Popular Provincial de Hubei, s.f.).

En otro orden de ideas, en la provincia se descubrieron un total de 2.051 depósitos de minerales sólidos no petroleros y gasíferos. Entre ellas, hay 189 minas de gran escala, 351 minas de tamaño mediano, 1511 minas de pequeña y pequeña escala, principalmente minas de pequeña y pequeña escala. Los principales recursos minerales están altamente concentrados, más del 80% de los principales recursos minerales como hierro, cobre, oro de roca, plata, grafito, fósforo, azufre, sal de Glauber, yeso, cemento caliza, sal gema, salmuera natural, etc. , se distribuyen en áreas mineras grandes y medianas (depósitos) (Portal del Gobierno Popular Provincial de Hubei, s.f.).

Gobierno y Sociedad

Desde este año (2021), el vicegobernador y gobernador interino de la provincia de Hubei es Wang Zhonglin, conforme a una decisión del Comité Permanente de la legislatura provincial. Zhonglin también se desempeña como subsecretario del Comité Provincial del Partido de Hubei y como secretario del mismo, y sustituye en el cargo a Wang Xiaodong, tras su dimisión este año (Portal del Gobierno Popular Provincial de Hubei, s.f.).

Marco Constitucional

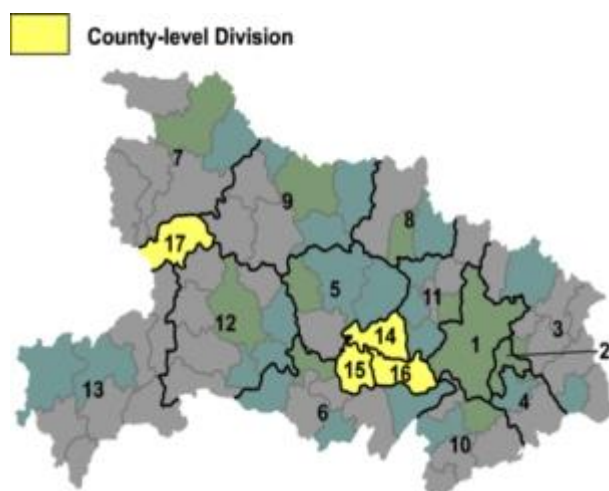
De 1950 a 1954, Hubei formó parte de la gran región administrativa Central Sur. En 1954 se estableció el gobierno provincial directamente dependiente del gobierno central. Años más tarde, más precisamente en 1958, el gobierno local se modificó en gran medida con la formación de comunas, que asumieron las funciones de los distritos rurales y las ciudades comerciales (*xiang* y *zhen*), y se hicieron responsables del funcionamiento de toda la vida local a este nivel (Britannica, 2021).

Durante los primeros años de la Revolución Cultural China (1966-1976), Hubei fue gobernada por un Comité Revolucionario compuesto por cuadros del partido, el ejército y las organizaciones revolucionarias de masas. El Comité Revolucionario fue reemplazado en 1980 por el Gobierno del Pueblo, que es el brazo administrativo del Congreso del Pueblo.

Cabe destacar que el sistema de comunas fue abolido en la década de 1980 y se restableció el patrón de gobierno municipal de la década de 1950 (Britannica, 2021).

Divisiones Administrativas

A finales de 2020, la provincia contaba con 13 regiones administrativas a nivel de prefectura, a saber, Wuhan, Huangshi, Xiangyang, Jingzhou, Yichang, Shiyan, Xiaogan, Jingmen, Ezhou, Huanggang, Xianning, la ciudad de Suizhou y Enshi Tujia y Prefectura Autónoma de Miao; 103 distritos administrativos a nivel de condado, a saber, 39 distritos municipales, 26 ciudades a nivel de condado, 35 condados, 2 condados autónomos y 1 área de bosque. Entre ellos, la ciudad de Xiantao, la ciudad de Qianjiang, la ciudad de Tianmen y la región forestal de Shennongjia están bajo la gestión directa de la provincia (Portal del Gobierno Popular Provincial de Hubei, s.f.).



Referencias

1- Wuhan 2- Ezhou 3- Huanggang 4- Huangshi 5- Jingmen 6- Jingzhou 7- Shiyan 8- Suizhou 9- Xiangyang 10- Xianning 11- Xiaogan 12- Yichang

Historia

La provincia de Hubei se encuentra en el curso medio del río Yangtze, en el interior de China central, y es uno de los lugares que se constituyen como la cuna de la civilización y la cultura china. El representante de la cultura temprana de Hubei es el sitio cultural de Qujialing, en la zona de Jiangnan. Aquí se ha desenterrado una gran cantidad de cerámica y gres neolíticos. Entre ellos, la cerámica del color de la cáscara de huevo, la cerámica en forma de vasija y la arcilla roja quemada con paja son de gran valor para la nación. En ese momento, la agricultura, la conservación del agua, la pesca y la caza, la artesanía y los textiles se habían desarrollado en gran medida, lo que fue la fuente del desarrollo de la cultura Chu (Portal del Gobierno Popular Provincial de Hubei, s.f.).

Por su parte, durante la dinastía Xia, la influencia de la cultura Xia había llegado a las orillas del río Yangtze, y durante la dinastía Shang, Hubei había sido incluida en su territorio. La excavación del sitio de Beipan Longcheng en Wuhan, en el centro de la ciudad Shang, y los bronce de la dinastía Shang desenterrados en muchas áreas de la provincia indican que el poder Shang se ha extendido hasta el valle Hanshui de Hubei, y el norte y sur del río Yangtze (Portal del Gobierno Popular Provincial de Hubei, s.f.).

Durante la dinastía Zhou Occidental, muchos países pequeños representados por Chu aparecieron en la provincia de Hubei, y estos países pequeños fueron luego subyugados por Chu. Por otra parte, durante la dinastía Zhou del Este, el Reino de Chu creció gradualmente sobre la base de Jingchu (Portal del Gobierno Popular Provincial de Hubei, s.f.).

Durante el Período de Primavera y Otoño y el Período de los Reinos Combatientes, el poder nacional de Chu se fortaleció aún más y su poder llegó a Wuyue y Qilu en el este, el interior de las Llanuras Centrales en el norte como Chen Weizheng Song y Hunan en el sur, a través del área de Jianghuai, formando una hegemonía y conquistando China. En esta línea, el desarrollo social y económico del estado de Chu avanzó a pasos agigantados: la producción de artículos de cobre alcanzó su punto álgido, se mejoró y promovió la producción de artículos de hierro, varias industrias como el tejido de seda, el bordado, la pintura, la minería, el transporte acuático y terrestre, la construcción urbana, y el comercio de productos básicos también estaban prosperando (Portal del Gobierno Popular Provincial de Hubei, s.f.).

Otro elemento a destacar de la provincia es que los logros espirituales y culturales son particularmente sobresalientes. Desde la filosofía hasta la literatura, nacieron Laozi, Zhuangzi y Qu Yuan. Después de 800 años, los aspectos políticos, económicos y culturales del estado de Chu han alcanzado su apogeo, creando una espléndida cultura Chu y haciendo una contribución significativa al desarrollo cultural de la nación china (Portal del Gobierno Popular Provincial de Hubei, s.f.).

Durante las dinastías Qin y Han, la gente de la zona de Jingchu se centró en la producción agrícola, aprovechando las condiciones naturales de los ríos y lagos, los densos pantanos, la temperatura y la humedad y las abundantes lluvias para desarrollar la silvicultura, la ganadería y la pesca. La artesanía y el comercio también fueron relativamente desarrollados, y la economía y la sociedad se desarrollaron aún más, así como la medicina, matemáticas, etc. En esta línea, se han alcanzado grandes logros en ciencia y tecnología, empresas académicas y culturales. En particular, el levantamiento campesino del Ejército del Bosque Verde, que se originó en la tierra de Jingchu, logró grandes logros para derrocar al nuevo régimen de Mang (Portal del Gobierno Popular Provincial de Hubei, s.f.).

Durante las dinastías Wei y Jin del Sur y del Norte (420-589), los tres reinos de Wei, Shu y Wu se dividieron en Jingzhou, y la famosa Batalla de Chibi tuvo lugar en Hubei. Debido a las guerras interminables, un gran número de refugiados del norte se mudaron. En este escenario, con las necesidades del desarrollo agrícola, las empresas de conservación del agua en la llanura de Jiangnan se han desarrollado rápidamente, y los cultivos económicos, la pesca y la cría de animales también han prosperado al unísono. Cabe destacar que en esta época, el auge de ciudades como Wuchang (ahora Ezhou), Jiangling, Xiangyang, Xiakou (ahora Wuchang) y el transporte conveniente por agua y tierra han promovido el desarrollo del comercio (Portal del Gobierno Popular Provincial de Hubei, s.f.).

Durante la dinastía Tang (618-907), la región de Jingxiang-E había logrado una producción agrícola bastante alta y se convirtió en una de las zonas productoras de cereales más famosas del país. La producción y el comercio de cultivos económicos como el té y los cítricos alcanzó un desarrollo sin precedentes. La industria de la laca fue la más alta del país, y el tejido de cáñamo y seda, además del tejido de bambú, lograron extender su fama a nivel mundial. En este sentido, el desarrollo económico de la época trajo consigo la prosperidad de la cultura, y hubo varios poetas y eruditos famosos, como Meng Haoran, Pi Rixiu, Cen

Shen, Lu Yu, etc. En específico, poetas famosos como Li Bai, Du Fu, Bai Juyi He viajaron a Jingchu y dejaron una gran cantidad de magníficos poemas (Portal del Gobierno Popular Provincial de Hubei, s.f.).

Durante las dinastías Song (960-1279) y Yuan (1271-1368), la economía agrícola de Hubei se desarrolló tortuosamente, la economía urbana y el comercio de productos básicos fueron relativamente activos y la industria de la educación floreció; se obtuvieron muchos logros en los campos de la medicina, la cultura y la academia. Vale la pena señalar que el calígrafo Mi Fu fue uno de los representantes más destacados (Portal del Gobierno Popular Provincial de Hubei, s.f.).

En la dinastía Ming (1368-1644), la economía agrícola de Hubei se desarrolló enormemente y adquirió la reputación de "Huguang es maduro y el mundo es suficiente". A mediados de la dinastía Ming, ciudades como Hankou y Shashi crecieron rápidamente, y el transporte y el comercio estaban muy desarrollados. Al final de la dinastía Ming, un levantamiento campesino representado por Li Zicheng y Zhang Xianzhong arrasó Hubei, dejando atrás un capítulo épico de la historia (Portal del Gobierno Popular Provincial de Hubei, s.f.).

En la dinastía Qing (1644-1911), se formó solemnemente el distrito administrativo de Hubei. Con la mejora de la tecnología de producción agrícola, la economía agrícola de Hubei se había desarrollado rápidamente, la siembra de algodón y la impresión, el teñido de textiles aumentaron y la economía estaba relativamente desarrollada. Cabe precisar que el desarrollo de la industria artesanal fue impulsado por el comercio comercial, y el rápido desarrollo económico de ciudades como Hankou, Shashi y Yichang condujo al desarrollo económico y social de Hubei en su conjunto (Portal del Gobierno Popular Provincial de Hubei, s.f.).

Después de la Guerra del Opio, con la expansión de las potencias imperialistas, Hankou, Yichang y Shashi abrieron puertos sucesivamente. Hubei se convirtió gradualmente en un lugar semicolonial. Los recursos y productos agrícolas y secundarios de Hubei fueron saqueados en grandes cantidades, y las industrias nacionales locales se desarrollaron en áreas importantes como el transporte, las finanzas, estando éstas últimas controladas por extranjeros. En consonancia con lo anterior, los desastres nacionales se agravan y las contradicciones de clases se intensifican cada vez más. A finales de la dinastía Qing, el movimiento de occidentalización en Hubei con Wuhan como centro estaba en pleno apogeo. Hubei fundó un gran número de empresas modernas, que promovieron el desarrollo de la

economía capitalista nacional de la provincia. Junto con el movimiento de occidentalización y el desarrollo de empresas culturales y educativas de nuevo estilo, los revolucionarios burgueses de Hubei propagaron ideas revolucionarias y reunieron fuerzas revolucionarias. En esta línea, cabe señalar que el Levantamiento de Wuchang estalló el 10 de octubre de 1911, que se convirtió en el comienzo de la Revolución de 1911 (Portal del Gobierno Popular Provincial de Hubei, s.f.).

Finalmente, la fundación de la República Popular China abrió una nueva era en la historia de China y abrió un nuevo capítulo en la construcción económica y el desarrollo social de Hubei. Esta provincia ha experimentado tres años de recuperación económica nacional, seguidos de la transformación de la agricultura, la artesanía, la industria y el comercio capitalistas, y la construcción de la industrialización socialista. Desde finales de la década de 1950 hasta mediados de la de 1960, experimentó el "Gran Salto Adelante", y el ajuste y la recuperación de la economía nacional.

Al respecto, las autoridades de la provincia consideran que la transformación de Hubei “es una empresa próspera con categorías relativamente completas, diseño relativamente razonable, estructura industrial primaria, secundaria y terciaria relativamente coordinada, transporte desarrollado, considerable fuerza económica, alto nivel de ciencia, tecnología, educación y cultura, desarrollo constante de diversas empresas sociales y mejora significativa del nivel de vida de la población urbana y rural de Hubei” (Portal del Gobierno Popular Provincial de Hubei, s.f.).

Población

Según datos oficiales, para el 1 de noviembre de 2020, la población permanente de la provincia de Hubei era de 57.752.557 habitantes. En comparación con los 57.237.727 habitantes en el sexto censo nacional en 2010, se dio un aumento de 514.830 personas, lo cual representa un aumento del 0,90%, y una tasa de crecimiento anual promedio del 0,09%. Cabe destacar que los datos relevantes muestran que la población total de nuestra provincia se ha mantenido estable durante los últimos 10 años (Portal del Gobierno Popular Provincial de Hubei, s.f.).

En lo que respecta al registro de hogares, según datos oficiales del Gobierno Provincial de Hubei, hay 19.931.100 hogares familiares en la provincia, con una población de 5.273.800, hogares colectivos de 1.088,3 millones y una población de 4.978.800 personas. La población media de cada hogar es de 2,65 personas, 0,51 personas menos que en 2010. La reducción en el tamaño de los hogares familiares se debe principalmente a factores como el aumento de la movilidad de la población, la mejora de las condiciones de la vivienda y los jóvenes que viven de forma independiente después del matrimonio (Portal del Gobierno Popular Provincial de Hubei, s.f.).

Sobre la distribución regional de la población, entre las 17 ciudades, prefecturas, municipios y áreas forestales de Shennongjia de la provincia, hay 1 con una población permanente de más de 10 millones, 3 con entre 5 y 10 millones, y entre 1 y 5 millones. Existen 2 de ellos que cuentan con menos de 1 millón de personas. En comparación con 2010, la población permanente de 5 ciudades y prefecturas ha aumentado. Entre ellos, la población permanente de Wuhan aumentó en 2.5411 millones, ocupando el primer lugar, lo que indica que, como ciudad central nacional y ciudad central en el tramo medio del cinturón económico del río Yangtze, Wuhan tiene una gran capacidad para reunir a la población en su conjunto (Portal del Gobierno Popular Provincial de Hubei, s.f.).

La composición por género también es importante para la provincia de Hubei, y, en este sentido, según datos oficiales la población masculina de la provincia es de 29.694.700, lo que representa el 51,42%, mientras que la población femenina es de 28.057,8 millones, que representa el 48,58%. La proporción de género de la población permanente (100 mujeres, la proporción de hombres a mujeres) es 105,83, que es básicamente la misma que en 2010 (Portal del Gobierno Popular Provincial de Hubei, s.f.).

Por otra parte, según informes oficiales, la composición de la población por las edades es la siguiente: La población de 0-14 años en la provincia es de 9.420.500 personas, lo que representa el 16,31%; la población de 15 a 59 años es de 36.537.100 personas, lo que representa el 63,26%; mientras que la población de 60 años y más es de 11.795 millones de personas, que representan el 20,42% (entre los cuales, la población de 65 años y más de 8,4243 millones de personas, que representan el 14,59%). En comparación con 2010, la proporción de la población de 0 a 14 años aumentó en un 2,40%, mientras la proporción de la población de 15 a 59 disminuyó en un 8,90% , y la proporción de la población de 60 años y

más aumentó en un 6,49%, de los cuales la proporción de la población de 65 años o más experimentó un aumento de 5,50 puntos porcentuales. Por otro lado, la proporción de niños en la provincia se ha recuperado, los recursos laborales siguen siendo abundantes y el envejecimiento de la población se ha profundizado aún más (Portal del Gobierno Popular Provincial de Hubei, s.f.).

El nivel educativo de la población de Hubei es otro aspecto digno de ser traído a colación. En este sentido, la población de la provincia con educación universitaria es de 8.952.500

personas, lo que representa el 15,50%, un aumento de 5,97 puntos porcentuales con respecto a 2010. La población con educación universitaria por cada 100.000 habitantes es de 15.502, un aumento de 5968 con respecto a 2010. El promedio de años de educación de la población de 15 y más años de la provincia ha aumentado de 9,20 en 2010 a 10,02. La tasa de analfabetismo se redujo del 5,32% en 2010 al 2,32%. La mejora continua del estado educativo refleja los resultados positivos del vigoroso desarrollo de la educación superior en la provincia, y la eliminación del analfabetismo entre los jóvenes y de mediana edad en los últimos 10 años, además de la mejora continua de la calidad de la población (Portal del Gobierno Popular Provincial de Hubei, s.f.).

En lo atinente a la población urbana y rural, en la provincia de Hubei se constata que la población que vive en ciudades y pueblos es de 36,204 millones, lo que representa el 62,89%; mientras que la población que vive en el área rural es de 21,432 millones, lo que representa el 37,11%. En comparación con 2010, la población urbana aumentó en 7.875.300, la población rural disminuyó en 7.360.500 y la tasa de urbanización aumentó en 13,19 puntos porcentuales. En los últimos 10 años, el proceso de industrialización en la provincia se ha acelerado, las ventajas industriales se han vuelto más prominentes, la construcción de infraestructura urbana se ha desarrollado rápidamente, las funciones se han mejorado y la capacidad de carga de la ciudad se ha mejorado enormemente, sentando una base sólida para la rápida acumulación de población en la ciudad (Portal del Gobierno Popular Provincial de Hubei, s.f.).

Respecto a la población flotante⁴, en la provincia de Hubei la población separada de toda la provincia es de 18.476 millones, de los cuales, la población separada en el término municipal es de 5.712.400 y la población flotante es de 12.7642 millones. Entre la población flotante, la población de entrada desde fuera de la provincia fue de 2.249.600, y la población flotante dentro de la provincia fue de 10.514.600. En comparación con 2010, la población de hogares separados aumentó en 9.226.300, lo que se traduce en un aumento del 99,74%; la población de hogares separados en el municipio aumentó en 3.788.400, un aumento del 196,91%; mientras que la población flotante aumentó en 5.4379 millones, un aumento de 74,22 %. El desarrollo económico y social sostenido de la provincia ha creado las condiciones para la migración y el flujo de la población, y la escala de la población flotante se ha expandido aún más (Portal del Gobierno Popular Provincial de Hubei, s.f.).

En cuanto a la población étnica, la población de nacionalidad Han en la provincia es de 54,9815 millones, lo que representa el 95,20%; mientras que la población de las minorías étnicas es de 2,7711 millones, lo que representa el 4,80%. En comparación con 2010, la población Han aumentó en 221,300, un aumento del 0,39%; la población de minorías étnicas aumentó en 302,600, un aumento del 12,26%. La población nacional ha crecido de manera sostenida y en Hubei se han implementado plenamente diversas políticas que reflejan la unidad, el desarrollo y el progreso de todas las nacionalidades (Portal del Gobierno Popular Provincial de Hubei, s.f.).

Finalmente, en lo que respecta al Índice de Desarrollo Humano (IDH) de la provincia de Hubei, el Programa de las Naciones Unidas para el Desarrollo (PNUD) alegó en uno de sus informes que dicha provincia posee un IDH de 0,766, siendo catalogado como alto en el marco de las métricas utilizadas por dicha organización internacional.

⁴ Es una terminología que se emplea para describir un grupo humano que habita en alguna población específica durante cierto tiempo por diversos motivos, pero que usualmente no se consideran parte del recuento oficial del censo de dicho lugar. Disponible en:
https://www.definiciones-de.com/Definicion/de/poblacion_flotante.php

Economía

Previo a llevar a cabo una descripción pormenorizada de la economía de Hubei, es necesario traer a colación un importante fenómeno que afectó todas las estructuras de toda la provincia y, por extensión, del país y el globo en general, y es la pandemia por COVID-19 que se originó en el año 2020. Por este motivo, las autoridades de Hubei consideran que ese año fue extremadamente extraordinario, difícil y memorable en la historia de Hubei. Además, agregan que el desafío no tuvo precedentes, la lucha fue ardua y los resultados fueron mejores de lo esperado. (Portal del Gobierno Popular Provincial de Hubei, s.f.).

En este sentido, las autoridades de la provincia subrayan que, a pesar de un contexto doméstico e internacional adverso, Hubei logró resultados decisivos en aproximadamente tres meses tras el comienzo de la pandemia. Es así que, después de haber resistido la prueba histórica de la recuperación de la epidemia, las autoridades de la provincia, junto a otros actores de la sociedad civil han aunado esfuerzos en aras de hacer frente a las múltiples conmociones de la epidemia, las graves inundaciones y el severo entorno externo. Igualmente, consideran que los principales indicadores económicos están mejorando mes a mes y que el PIB de la región se ha recuperado a más del 95% respecto del año anterior (Portal del Gobierno Popular Provincial de Hubei, s.f.).

Agricultura

Históricamente, Hubei se ha situado en la zona de transición agrícola entre el norte productor de trigo y el sur productor de arroz, y es una de las principales provincias productoras de arroz de China. En el sur y sureste de Hubei, donde las precipitaciones son mayores y el riego se practica con mayor facilidad, la mayor parte de la tierra cultivada se dedica al cultivo del arroz. En las partes del norte, donde las precipitaciones son menores y la variabilidad mayor, el arroz ocupa menos de la superficie cultivada y el trigo mucho más. La mayor parte de la superficie arroceras está plantada con una sola cosecha: arroz de temporada media (arroz sembrado a mitad de temporada después de cosechar el trigo o la cebada de invierno), cuyas cepas más nuevas tienen un período de crecimiento de sólo 90 días. Por otra parte, los cultivos de invierno que se cultivan en los arrozales suelen ser trigo, cebada y habas. Respecto al riego en las tierras montañosas, el mismo se logra predominantemente por medio de la gravedad de los estanques con represas más arriba en los valles. En las llanuras, donde

hay que sacar agua, todavía se utilizan bombas de paletas de madera operadas a mano, pero las estaciones de bombeo eléctricas están reemplazando rápidamente al trabajo humano. Además, vale la pena señalar que la producción de alimentos disminuye rápidamente hacia el oeste, donde el cultivo se limita principalmente a los valles profundos de las tierras altas (Britannica, 2021).

Hubei ocupa un lugar destacado entre las provincias chinas como productor de cultivos comerciales, de los cuales el algodón es el más importante. La principal zona de cultivo se encuentra al norte del Yangtze en un cinturón que se extiende desde Shashi hacia el este a lo largo de la parte baja de Han hasta Wuhan. Otros cultivos económicos importantes son los aceites vegetales (sésamo, maní y colza) y fibras (ramio y cáñamo). El ramio es la fibra con la que se fabrica la tela de hierba o lino de China. Por otra parte, cabe destacar que un poco de té se cultiva en las colinas del sureste. El aceite de tung, un valioso producto forestal utilizado en pinturas y barnices, proviene principalmente de las regiones occidentales y de los tramos superiores de los ríos Han y Yuan. Asimismo, es pertinente señalar la importancia creciente en la provincia son la fruticultura, la ganadería (porcina y avícola) y la acuicultura (Britannica, 2021).

Recursos y Poder

La riqueza mineral de Hubei consiste principalmente en minerales de hierro, cobre y fósforo; carbón; y yeso. Algunos de los mejores y más ricos minerales de hierro de China se encuentran en Daye, en el sureste de Hubei. La explotación de este mineral y del carbón coquizable de Pingxiang, en Jiangxi, fue la base para la fundación de una fábrica de hierro en Hanyang a finales del siglo XIX. El mineral de Daye y otras minas también fue la base para el establecimiento de la Wuhan Iron and Steel Corporation, una de las acerías integradas más grandes de China. Por otra parte, otro metal valioso como el cobre, se encuentra en Yangxin en el este y también en Daye. Las reservas de este metal son grandes en comparación con las de otras provincias y la producción ha aumentado considerablemente. En cuanto al carbón, su derivación bituminosa se encuentra en el oeste y la antracita (carbón duro) en el sur y este. Igualmente, cabe destacar que existen grandes reservas de yeso y sal en el noreste (Britannica, 2021).

En materia de energía, el gobierno construyó una presa hidroeléctrica en la provincia. La construcción de la misma comenzó en 1994, en la enorme Presa de las Tres Gargantas en el río Yangtze en Sandouping, unas 25 millas (40 km) aguas arriba de Yichang. El proyecto fue diseñado para proporcionar conservación de agua, control de inundaciones y energía hidroeléctrica para las regiones aguas abajo de la presa. El muro de la presa se completó en 2006 y desde entonces ha incautado un enorme embalse que se extiende río arriba hasta el municipio de Chongqing. La central hidroeléctrica de la presa tiene una capacidad instalada de 22.500 megavatios. Las primeras turbinas comenzaron a generar electricidad en 2003, y la central hidroeléctrica alcanzó su capacidad de generación total en 2012. La energía ahora se distribuye hacia el este, a Hubei y varias provincias adyacentes, y las líneas de transmisión llegan a Shanghai, en la costa del Mar de China Oriental (Britannica, 2021).

Fabricación

Después de 1949, cuando Wuhan recuperó su papel tradicional como centro nacional de comercio y transporte, el área de las tres ciudades llegó a desempeñar un papel importante en el desarrollo económico de la provincia. En 1983, la conurbación recibió poder económico al mismo nivel que el gobierno provincial. En este sentido, la planta de Wuhan Iron and Steel Corporation, terminada en 1961, fue seguida por otras grandes obras de hierro y acero en el área, así como por una amplia variedad de otras industrias pesadas y ligeras. Por todo lo mencionado ut supra, Wuhan es en la actualidad uno de los centros industriales más importantes de China. Huangshi también se ha desarrollado como un gran centro de hierro y acero. Shiyan, en el noroeste de Hubei, así como Xianfan y Wuhan al sureste, se han convertido colectivamente en un importante centro nacional de la industria automotriz. Además, el distrito de Wuchang, en Wuhan, tiene un gran astillero y varias plantas construidas en el extranjero en la provincia producen fertilizantes químicos (Britannica, 2021).

Transporte

Durante más de 2000 años, las vías fluviales han sido el principal medio de comunicación en Hubei. Wuhan, conocida históricamente como "la vía de nueve provincias", es el puerto interior más grande del país. Los ríos Yangtze y Han, con sus afluentes, son utilizados por todo tipo de embarcaciones. Hasta la finalización de la presa de las Tres Gargantas, los grandes cargueros oceánicos sólo podían llegar hasta Hankou, por encima del cual naves más pequeñas podían penetrar mucho más tierra adentro. Sin embargo, la presa hace posible la navegación de grandes barcos hasta Yichang, y las esclusas cerca de la presa facilitan el acceso al embalse y permiten la navegación hasta Chongqing. Las enormes montañas rusas de las provincias de Zhejiang y Fujian también navegan por el Yangtze y los pequeños remos de popa *Huazi* —cada uno remado desde la popa por un hombre— surca los arroyos más pequeños. Además de los ríos, la llanura lacustre es una red de canales de drenaje que son utilizados para la comunicación por la población local (Britannica, 2021).

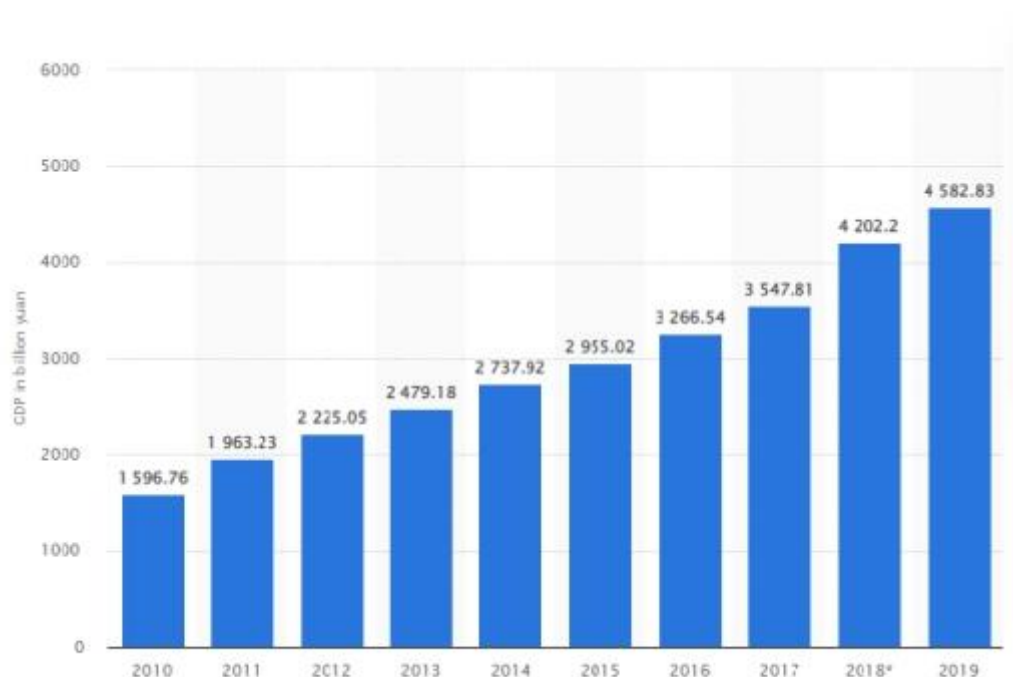
Hasta 1957, los ferrocarriles de Hubei consistían en su totalidad en la línea Beijing-Hankou (Wuhan) y Wuchang-Guangzhou (Cantón), que corría de norte a sur a través de la provincia. Ese mismo año, la finalización del puente sobre el Yangtze entre Hanyang y Wuchang, el primer puente del río en toda su longitud, provocó una revolución en el sistema al aumentar considerablemente el valor y la eficiencia de toda la línea norte-sur de Beijing a Guangzhou. Además, vale la pena señalar que más de la mitad de la red de carreteras anterior a 1949 quedó inutilizada por la guerra chino-japonesa (1937-1945) y la posterior guerra civil. Desde 1949, se han realizado muchos trabajos de reconstrucción y reparación, y se han construido nuevas carreteras. En este sentido, Wuhan destaca por ser el lugar para las principales autopistas expresas norte-sur y este-oeste (Britannica, 2021).

Siguiendo lo mencionado *ut supra*, Wuhan también se ha convertido en un importante centro nacional para el tráfico aéreo nacional e internacional. Los servicios aéreos, que antes estaban totalmente bajo el control del gobierno central, se han complementado con una serie de compañías aéreas regionales y extranjeras. Varias otras ciudades también brindan servicio aéreo nacional, incluidas Xiangfan y Yichang (Britannica, 2021).

Producto Interno Bruto (PIB)

En términos de PBI, la provincia de Hubei ha experimentado un crecimiento en la última década, tal como se muestra en la siguiente gráfica.

Producto Interno Bruto (PIB) de la provincia de Hubei, China, de 2010 a 2019 (en miles de millones de yuanes).



Fuente: Statista.

Posteriormente, en el año 2020 el PIB de la provincia fue de 434 435 millones de yuanes, representando una disminución del 5,0% con respecto al año anterior. Entre ellos, la industria primaria completó el valor agregado de 413.19 mil millones de yuanes, que fue el mismo que el año anterior a precios constantes; la industria secundaria completó el valor agregado de 1702.39 mil millones de yuanes, una disminución del 7,4%; la industria terciaria completó el

valor añadido de 22228,77 mil millones de yuanes, una disminución del 3,8% (Portal del Gobierno Popular Provincial de Hubei, s.f.).

En lo atinente al PIB per cápita, el ingreso disponible per cápita de los residentes permanentes urbanos en la provincia fue de 36.706 yuanes, un 2,4% menos, el ingreso disponible per cápita de los residentes permanentes rurales fue de 16.306 yuanes, un 0,5% menos. Se ha erradicado la pobreza de las 58.000 personas que restaban en esa condición. El ingreso disponible per cápita de los residentes rurales en áreas pobres fue de 13.075 yuanes, un aumento del 1,6% con respecto al año anterior (Portal del Gobierno Popular Provincial de Hubei, s.f.).

Estado de Desarrollo Socioeconómico en la Actualidad

En lo que respecta al aparato productivo de la provincia, según cifras oficiales, en 2020 la producción total de cereales de la provincia fue de 27,27 millones de toneladas, estabilizándose por encima de los 50.000 millones de gatos durante ocho años consecutivos. Por su parte, la producción total de cultivos oleaginosos fue de 3,44 millones de toneladas; el sacrificio de cerdos fue de 26,31 millones de cabezas; la producción total de productos acuáticos fue de 4,68 millones de toneladas. El valor agregado de las industrias por encima del tamaño designado se redujo en un 6,1% (Portal del Gobierno Popular Provincial de Hubei, s.f.).

En otro orden de ideas, en 2020 la industria de fabricación de alta tecnología creció un 4,1%, 10,2 puntos porcentuales más rápido que la de las industrias de escala superior, y la industria de fabricación de computadoras, comunicaciones y otros equipos electrónicos creció un 4,4%. Al final del año, había 15.769 empresas industriales por encima del tamaño designado, con ganancias anuales de 251,9 mil millones de yuanes. La producción de automóviles fue de 2,09 millones de unidades, un 6% menos; 36,53 millones de toneladas de acero, 101,09 millones de toneladas de cemento y 291,1 mil millones de kWh de generación de energía (Portal del Gobierno Popular Provincial de Hubei, s.f.).

Por otro lado, las empresas de construcción de la provincia con calificaciones de contratación general y contratación profesional completaron un valor de producción total de 1.613.600 millones de yuanes, una disminución del 5%. El valor añadido de las industrias financiera y de otros servicios aumentó un 6,3% y un 3,2%, respectivamente. En lo que respecta al transporte, el valor agregado de dicha industria, el almacenamiento y postal, la industria mayorista y minorista, la industria del alojamiento y restauración, y la industria inmobiliaria disminuyeron un 16,5%, 12,1%, 23,7% y 8,7%, respectivamente (Portal del Gobierno Popular Provincial de Hubei, s.f.).

La inversión total de la provincia en activos fijos (excluidos los hogares rurales) se redujo un 18,8%, de los cuales la inversión en promoción inmobiliaria descendió un 4,4%. Había 3649 proyectos recién iniciados en la provincia con más de 100 millones de yuanes, y la inversión completada en proyectos por encima de los 100 millones de yuanes disminuyó en un 21,2% (Portal del Gobierno Popular Provincial de Hubei, s.f.).

Los ingresos fiscales totales de la provincia fueron de 458,1 mil millones de yuanes, una disminución del 20,8%. Entre ellos, los ingresos del presupuesto público general local fueron de 251.200 millones de yuanes, una disminución del 25,9%. De los ingresos del presupuesto público general local, los ingresos fiscales fueron de 192,3 mil millones de yuanes, lo que representa el 77%. Los gastos del presupuesto público general local fueron de 843,9 mil millones de yuanes, un aumento del 5,9%. Al final del año 2020, el saldo de los depósitos en renminbi de las instituciones financieras de la provincia fue de 67159 mil millones de yuanes, un aumento de 662,2 mil millones de yuanes desde el comienzo del año; el saldo de los préstamos en renminbi de las instituciones financieras fue de 5,987,2 mil millones de yuanes, un aumento de 763 mil millones de yuanes desde principios de año (Portal del Gobierno Popular Provincial de Hubei, s.f.).

En cuanto al empleo, se produjeron 752.000 nuevos puestos de trabajo en ciudades y pueblos, superando los objetivos y tareas anuales. Por su parte, la tasa de paro urbano registrado era del 3,35% al final del año. Al cierre del año, la provincia participó en el seguro básico de pensiones para empleados urbanos de 17,46 millones; 23,67 millones en el seguro básico de pensiones para residentes urbanos y rurales; 11,37 millones en el seguro médico básico para empleados urbanos y rurales; 44,46 millones en seguro médico básico para residentes

urbanos y rurales y 7,52 millones en seguro de accidentes de trabajo, 6,46 millones de personas participaron en el seguro de maternidad, 6,51 millones de personas participaron en el seguro de desempleo y 141.000 recibieron prestaciones del seguro de desempleo. En tal respecto, cabe destacar que los residentes urbanos de la provincia tienen un subsidio mínimo de vida de 307.000 y los residentes rurales tienen un subsidio mínimo de vida de 1,45 millones. Por otra parte, es preciso señalar que el Estado proporciona pensiones y subsidios a 373.000 de diversos tipos de beneficiarios de cuidados especiales. Al cierre del año, existían 1.831 instituciones de atención a personas mayores en la provincia, y la cobertura de las instalaciones de servicios de atención a personas mayores en comunidades urbanas y rurales alcanzó el 97% y 67%, respectivamente (Portal del Gobierno Popular Provincial de Hubei, s.f.).

Comercio Exterior

En lo que respecta al comercio exterior, la importación y exportación total de bienes de la provincia alcanzó los 429,4 mil millones de yuanes, representando un aumento del 8,8%. Por su parte, las importaciones fueron de 159,2 mil millones de yuanes, un aumento del 9,1%, las exportaciones fueron de 270,2 mil millones de yuanes, un aumento del 8,7% (Portal del Gobierno Popular Provincial de Hubei, s.f.).

En los últimos años, cabe destacar que la Unión Europea (UE) se ha convertido en el mayor socio comercial de Hubei, con un valor comercial bilateral de 59.500 millones de yuanes, un aumento del 17,1%. Igualmente, cabe destacar que, en materia de inversión, se aprobaron recientemente 296 proyectos de inversión extranjera directa. Finalmente, el uso real de capital extranjero fue de 10,4 mil millones de dólares estadounidenses, una disminución del 19,8% (Portal del Gobierno Popular Provincial de Hubei, s.f.).

Salud y Bienestar

Antes de 1949, había hospitales modernos, grandes y eficientes, dirigidos por misiones cristianas y organismos seculares tanto en Hankou como en Wuchang. No obstante, aunque

muchos eran buenos, continuaban siendo inadecuados para satisfacer las necesidades de la población rural. En la medida en que se cubrieron las necesidades rurales, dado que las mismas fueron atendidas por médicos misioneros y enfermeras, dispersos por toda la provincia, así como por médicos, herbolarios y acupunturistas chinos (Britannica, 2021).

A partir de la década de 1950, los servicios hospitalarios de la ciudad se ampliaron enormemente, ofreciendo una opción de medicina occidental o china. Sin embargo, se ha prestado mayor atención a la salud pública y a la medicina preventiva. En este marco, en el sistema de salud de la provincia se atacaron enfermedades debilitantes como la esquistosomiasis (una enfermedad parasitaria) y la malaria, además de que se supervisó el agua potable y la adecuada disposición de las aguas residuales. Igualmente, se elevaron los estándares de higiene personal y de limpieza de calles y lugares públicos. Todas estas medidas, en conjunción con la distribución equitativa de alimentos, han servido para mejorar la salud de la población, y, al unísono, aumentar la producción nacional (Britannica, 2021).

Por otro lado, cabe destacar que, al cierre del año 2020, existían 35.447 instituciones médicas y de salud en la provincia de Hubei, con 538.000 personal de salud y planificación familiar, y 412.000 camas en instituciones médicas y de salud. En esta línea, el alcance de la liquidación directa del seguro médico básico para el tratamiento médico en diferentes lugares de las provincias se ha ampliado aún más, y los precios de los medicamentos de uso común y los consumibles médicos se han reducido drásticamente, reduciendo la carga médica de las masas en 4.380 millones de yuanes (Portal del Gobierno Popular Provincial de Hubei, s.f.).

Educación

Primeramente, es pertinente mencionar que el patrón educativo en Hubei es similar al del resto del país. En tal respecto, a partir de 1949 se han realizado esfuerzos decididos para superar el analfabetismo. Para 1970, se calculó que casi dos tercios de la población estaba alfabetizada, y esta proporción ha crecido de manera constante en Wuchang, que fue la primera capital de la antigua provincia de Huguang, y sigue siendo el corazón educativo y cultural de Hubei (Britannica, 2021).

Bajo el gobierno nacionalista (1928-1949), el antiguo Instituto Ziqiang (1893) fue designado universidad nacional (que se convirtió en la actual Universidad de Wuhan, fundada en 1928) y fue construido en uno de los tres grandes lagos fuera de la antigua ciudad amurallada, y una universidad cristiana (eventualmente llamada Universidad de Huachung, fundada en 1922) se estableció dentro de la ciudad misma. Después de 1949, ambas instituciones se incorporaron al nuevo sistema educativo, que ahora incluye varias decenas de instituciones de educación superior en toda la provincia (Britannica, 2021).

Conforme a lo mencionado más arriba, siguiendo la información oficial de la provincia de Hubei, para el año 2020 en la educación superior general de pregrado y la universidad básica de la provincia inscribieron a 514.000 estudiantes, 1,62 millones de estudiantes y 402.000 graduados; 67.000 estudiantes de posgrado, 179.000 estudiantes de posgrado y 45.000 graduados. Por su parte, varias matrículas de educación secundaria vocacional totalizaron 10.000 personas, 420.000 estudiantes, y 118.000 graduados. En cuanto a la escuela secundaria regular, la matriculación escolar fue de 313.000, 892.000 estudiantes y 274.000 graduados, mientras que se alcanzó el número de 1.71 millones de estudiantes de secundaria ordinaria. Hubei para el año 2020, contó con 3.81 millones de estudiantes de primaria, y en jardín de infancia hubo 1.78 millones de niños (Portal del Gobierno Popular Provincial de Hubei, s.f.).

Dentro de las principales universidades de Hubei están las siguientes:

Universidad de Wuhan: Fue fundada en 1893 por Zhang Zhidong, el entonces gobernador de las provincias de Hubei, a finales de la dinastía Qing. En el proceso de desarrollo y evolución, el instituto cambió su nombre varias veces antes de que se llamara finalmente Universidad Nacional de Wuhan en 1928. Es una de las primeras universidades nacionales integrales de la China moderna. A finales de 1946, la universidad había establecido 6 facultades, las de artes liberales, derecho, ciencias, ingeniería, agricultura y medicina. En el año 2000, se anunció la fusión de la antigua Universidad de Wuhan, la Universidad de Ingeniería Hidráulica y Eléctrica de Wuhan, la Universidad Técnica de Topografía y Cartografía de Wuhan y la Universidad Médica de Hubei, lo que marcó el comienzo de una nueva era en sus más de 100 años de desarrollo (Wuhan University, s.f.). Contacto: <https://en.whu.edu.cn/>

Universidad de Ciencia y Tecnología de Huazhong: Es una Universidad pública dedicada a investigación y ubicada en el subdistrito de Guanshan, en la ciudad de Wuhan, en la provincia de Hubei, China. Es una universidad nacional, afiliada al Ministerio de Educación de la República Popular China. Cabe destacar que la Universidad de Ciencia y Tecnología de Huazhong fue una de las dos universidades chinas galardonadas con el Premio al Liderazgo Universitario de la Sociedad de Ingenieros de Manufactura (SME), y elegida como una de "Las diez principales instituciones de investigación de China" por la revista académica Nature 4, conocida como "el epítome del desarrollo de la educación superior en la República Popular de China" (Keystone Master Studies, s.f.). Contacto: <https://www.hust.edu.cn/>

Universidad China de Geociencias: Es una universidad líder nacional bajo el liderazgo directo del Ministerio de Educación, y se constituye como una de las primeras universidades grupales incluidas en el proyecto nacional "211". La Universidad China de Geociencias (Wuhan) cuenta con un campus que cubre un área de aproximadamente 1.13 millones de metros cuadrados con el pintoresco Lago del Este a su lado, adyacente a la zona de desarrollo de alta tecnología nacional y al "Valle óptico de China" (Study in China, s.f.). Contacto: <http://www.cug.edu.cn>

Universidad de Agricultura de Huazhong: Es una universidad clave nacional del "Proyecto 211" directamente bajo el Ministerio de Educación. Con una historia que se remonta a Hubei Farming School, fundada en 1898 por Zhang Zhidong, gobernador de Hubei y provincia de Hunan, HZAU tiene 112 años de historia. La universidad se tituló Unidad Nacional Civilizada en 2008, y se ubicó en el puesto 11 entre las 72 universidades del Ministerio de Educación en la última Evaluación de Desempeño en Educación Superior del Instituto Nacional de Investigación en Educación del Ministerio de Educación de China, y es una de las mejores universidades de Wuhan (Study in China, s.f.). Contacto: www.hzau.edu.cn

Universidad de Tecnología de Wuhan: Surge de la fusión, el 27 de mayo de 2000, de la antigua Wuhan University of Technology (establecida en 1948), la Universidad de Transporte de Wuhan (establecida en 1946) y la Universidad Politécnica Automotriz de Wuhan (establecida en 1958). WUT es una de las principales universidades chinas bajo la administración directa del Ministerio de Educación y una de las universidades en el plan de construcción del país de universidades de clase mundial y disciplinas de primera clase. WUT también está construido conjuntamente por el Ministerio de Educación, el Ministerio de

Transporte, la Administración Oceánica Estatal y la Administración Estatal de Ciencia, Tecnología e Industria para la Defensa Nacional. En los últimos 70 años, WUT ha fomentado a más de 500,000 ingenieros y técnicos, manteniéndose como la universidad a mayor escala bajo la administración directa del Ministerio de Educación para fomentar talentos orientados en los tres sectores industriales: industria de materiales de construcción, industria del transporte e industria automotriz y Se mantiene como una base importante para fomentar talentos de alto nivel para los tres sectores industriales, así como para proporcionar importantes logros científicos y tecnológicos (Keystone Master Studies, s.f.). Contacto: whut.edu.cn

En lo que respecta a becas, el gobierno provincial de Hubei las ofrece en las más diversas áreas. En este marco, destaca la Beca para estudiantes internacionales de posgrado en la Universidad de Hubei, la cual está disponible para estudiantes no chinos. Cabe destacar que uno de los principales requisitos para los solicitantes, cuyo primer idioma no es Inglés, es que proporcionen evidencia de competencia en inglés en el nivel más alto requerido por la Universidad (World Scholarship Forum, s.f.).

Finalmente, cabe destacar que, en el marco de la iniciativa One Road – One Belt, la renovación de la Ruta de la Seda de 2014, las universidades de China, junto con las agencias educativas están reclutando estudiantes internacionales para becas. Este proyecto tiene como objetivo desarrollar las relaciones económicas con los países de la CEI, el sur de Asia, Europa y las regiones africanas. En esta línea, estudiantes extranjeros que soliciten admisión a pregrado, posgrado o doctorado. También, vale la pena señalar que existen programas disponibles para solicitar el Programa de Becas de la Iniciativa Belt and Road.

Vida Cultural

Al igual que todas las demás provincias, Hubei ha experimentado un cambio considerable en su vida cultural desde 1949. La gran extensión de la educación y el aumento de la alfabetización han tenido un efecto de gran alcance. En las ciudades, se han abierto museos y bibliotecas, y se caracterizan por ser muy frecuentados. También se han construido grandes estadios, pabellones deportivos y piscinas. En esta línea, vale la pena señalar que el teatro aún conserva una gran popularidad, particularmente la forma operística regional conocida como ópera Chu (Britannica, 2021).

Por su parte, las zonas rurales, no menos que las ciudades, han experimentado un gran cambio cultural. En este contexto, la electricidad se ha extendido a pueblos y aldeas. Cada pueblo de cualquier tamaño tiene ahora sus propias tiendas, su biblioteca y su salón, en el que se convocan reuniones, se llevan a cabo clínicas de salud y se juega al tenis de mesa. Probablemente mejor iluminado que las granjas individuales, el salón se ha convertido en el lugar donde los aldeanos se reúnen para charlar o escuchar la radio o ver la televisión. En este sentido, la narración, una profesión milenaria, que todavía es muy popular, sirve para preservar el folclore. Igualmente, cabe destacar que la vida en el campo se anima con visitas ocasionales de jugadores profesionales, artistas y acróbatas (Britannica, 2021).

La provincia de Hubei es rica en sitios naturales e históricos que atraen a un número creciente de turistas. La imponente región de las Tres Gargantas del Yangtze es mundialmente conocida. Por otro lado, la reserva natural de Shennongjia, en las montañas occidentales de Daba, es famosa por sus densos bosques, además de su abundante y variada vida vegetal y animal. Otros destinos turísticos populares incluyen el lago Dong (este) y el pabellón Huanghe (grulla amarilla) en Wuhan, y la colección de antiguos edificios religiosos y seculares en el monte Wudang (también en las montañas Daba), que en conjunto fueron designados como Patrimonio de la Humanidad por la UNESCO en 1994 (Britannica, 2021).

En este orden de ideas, según datos oficiales del gobierno provincial, al final del año 2020, habían 87 grupos de representación artística de propiedad estatal, 125 centros de arte y centros culturales, 115 bibliotecas públicas y 230 museos en la provincia. Hay 103 instituciones de proyección de películas y 1797 unidades de proyección. Por su parte, existe 1 estación de radio, 1 estación de TV, 82 estaciones de radio y TV, y 12.03 millones de suscriptores de TV por cable. En todo el año se publicaron 570 millones de ejemplares de periódicos nacionales y provinciales, 70 millones de ejemplares de diversas publicaciones periódicas y 280 millones de ejemplares de libros (Portal del Gobierno Popular Provincial de Hubei, s.f.).

En lo atinente a idiomas, es preciso mencionar que en la provincia de Hubei se pueden encontrar hablantes del chino Xiang, Gan Chineses, entre otros dialectos de suma relevancia a nivel nacional.

Etnias

Hubei es una provincia multiétnica con 55 minorías étnicas. Según el séptimo censo de 2020, la población de minorías étnicas es de 2.771.100, lo que representa el 4,8% de la población total de la provincia. Dentro de las etnias existentes en la provincia se encuentran: Hay Tujia, Miao y Hui, Dong, Manchú, Mongol, Bai y otras generaciones de residentes, distribuidos principalmente en las áreas autónomas étnicas del suroeste de Hubei, Wuhan, Jingzhou y otros lugares (Portal del Gobierno Popular Provincial de Hubei, s.f.).

Por su parte, las minorías étnicas de Hubei están distribuidas en asentamientos grandes y pequeños. A excepción de los grupos étnicos Tujia, Miao y Dong, que viven principalmente en zonas étnicas autónomas, hay unas 360.000 minorías étnicas repartidas por toda la provincia, entre las que vive principalmente el pueblo Hui, los cuales están dispersos (mezclados) en Wuhan, Xiangyang y otras ciudades grandes y medianas, así como en algunas localidades del noroeste de Hubei y la llanura de Jiangnan. El área de "una prefectura y dos condados" en áreas de minorías étnicas cubre un área de 29.500 kilómetros cuadrados, lo que representa aproximadamente 1/6 del área total de la provincia, todos los cuales pertenecen a las montañas Wuling (Portal del Gobierno Popular Provincial de Hubei, s.f.).

En este sentido, en total hay 810.000 poblaciones urbanas de minorías étnicas en la provincia, de las cuales más de 200.000 son poblaciones flotantes de minorías étnicas extranjeras, lo que representa una décima parte de la población flotante total de la provincia: Por otro lado, la población flotante minoritaria proviene principalmente de las nacionalidades Tujia y Miao de la etnia Wulingshan. Además de los hui, están los uigur y tibetanos del noroeste y suroeste de China, quienes viven en ciudades grandes y medianas como Wuhan, Yichang y Xiangyang (Portal del Gobierno Popular Provincial de Hubei, s.f.).

Religión

Hubei es una de las provincias clave para el trabajo religioso en el país. Las cinco religiones principales de la provincia son el budismo, el taoísmo, el islam, el catolicismo y el cristianismo. El patrón de distribución de las religiones tradicionales en la provincia de Hubei se basa en el "taoísmo Chanxi". En esta línea, vale la pena señalar que Dong Guangqing, el primer obispo autoseleccionado de la Iglesia católica china, nació en Hubei. Por su parte, el jefe taoísta Li Guangfu de la montaña Wudang se desempeñó como presidente de los

consejos noveno y décimo de la Asociación Taoísta China (Portal del Gobierno Popular Provincial de Hubei, s.f.).

En lo que respecta a cifras oficiales, en la provincia hay aproximadamente 2,2 millones de creyentes religiosos en la provincia (1,21 millones de budismo, 490.000 taoísmo, 100.000 islam, 70.000 catolicismo y 330.000 cristianismo). Hay 3540 lugares de actividad religiosa registrados en la provincia de acuerdo con la ley (2014 para el budismo, 657 para el taoísmo, 64 para el islam, 108 para el catolicismo y 697 para el cristianismo) y 5.160 clérigos religiosos (3.316 para el budismo y 1.183 para el taoísmo), 79 personas en el Islam, 159 personas en el catolicismo, 425 personas en el cristianismo), 251 organizaciones religiosas patrióticas en todos los niveles y 4 escuelas religiosas (Seminario Teológico Católico Central Sur, Seminario Teológico Cristiano Central Sur, Wudang Mountain Taoist College y Wuchang Buddhist Universidad) (Portal del Gobierno Popular Provincial de Hubei, s.f.).

Festividades

Dentro de las festividades principales celebradas en la provincia de Hubei se encuentran las siguientes:

El festival del Barco Dragón: Comienza el quinto día del quinto mes lunar y es celebrado por diversos grupos étnicos en China y el mundo entero, sobre todo en las regiones del curso medio y alto del río Yangtsé. Aunque las festividades varían de un sitio a otro, poseen características comunes. La celebración de una ceremonia conmemorativa consistente en la ofrenda de sacrificios a un héroe local va acompañada de competiciones deportivas como regatas y paseos en barcos-dragones, o tiro al blanco con ramas de sauce; de comidas a base de bolas de arroz, huevos y vino tinto azufrado; y de espectáculos folclóricos en los que se interpretan óperas y cantos, así como las danzas del unicornio (Unesco, s.f.).

Guiyuan Temple Spring Festival Ceremony: Alude al festival de la primavera celebrado año a año en la ciudad de Wuhan, capital de Hubei. En dicho festival se reúnen miles de personas, y dentro de las actividades realizadas están obras artísticas, espectáculos, ofrendas con motivos religiosos, etc.

Fechas Importantes de China

Dentro de las principales festividades de las provincias chinas, destacan las detalladas a continuación:

Día de Año Nuevo (元旦 Yuándàn): La primera festividad china (节日 jiérì) del año es la misma que en el mundo occidental: el día de Año Nuevo. La gente celebra este día festivo el 1 de enero y las escuelas y oficinas públicas se encuentran cerradas por un día.

Año Nuevo Chino (春节 Chūnjié): El segundo día festivo importante de cada año es el Año Nuevo Chino, también conocido como el Festival de Primavera. Esta fiesta es la más importante de todas las festividades chinas. Dado que se basa en el Calendario lunisolar chino, la fecha varía de un año a otro, pero generalmente se celebra a finales de enero o a principios de febrero.



Fotografía de la Festividad de Año Nuevo Chino (2021). Fuente: National Geographic.

Festival QingMing o Día de Limpieza de la Tumba (清明节 Qīngmíngjié): El tercer día festivo chino del año es el festival de Qingming, también llamado el Festival del Brillo Puro o el Día de Barrido de Tumbas. El Festival Qingming, que data de hace 2.500 años, simboliza

el profundo respeto del pueblo chino por sus antepasados. El Festival de Qingming cae el día 15 después del Equinoccio de Primavera, que puede ser el 4, 5 o 6 de abril en cualquier año.

Día del Trabajo (劳动节 Láodòngjié): El cuarto día feriado chino del año, el Día del Trabajo, coincide con el Día Internacional de los Trabajadores: el 1 de mayo. Esta fiesta, que rinde homenaje a los trabajadores de todo tipo, suele durar tres días. Desafortunadamente, por lo general los trabajadores tienen que pagar por dos de estos tres días trabajando durante el fin de semana siguiente.

Fiesta de Duanwu o Festival del Bote del Dragón (端午节 Duānwǔjié): El quinto día festivo anual en China es el Festival del Bote del Dragón. Este día feriado cae en el quinto día del quinto mes del calendario chino, típicamente, en un día de junio del Calendario gregoriano. Con más de 2,000 años de historia, ésta es una de las fiestas chinas más tradicionales, y también una de las que involucra más supersticiones (迷信 míxìn).



Vista Aérea del Festival del Bote del Dragón en la República Popular China (2020). Fuente: CGTN.

Festival de la Luna o Festival del Medio Otoño (中秋节 Zhōngqiūjié): El sexto día feriado chino es el Festival del Medio Otoño. El Festival del Medio Otoño, que tiene lugar el día 15

del octavo mes del calendario lunar, es una noche de luna llena, y sirve como celebración de la cosecha en China.

Día Nacional (国庆节 Guóqìngjié): El séptimo y último día festivo anual chino es el Día Nacional de China. Celebrado cada año el 1 de octubre, el Día Nacional conmemora la fundación de la República Popular China el 1 de octubre de 1949. Como parte de la celebración, el gobierno chino organiza una variedad de actividades, que van desde conciertos hasta espectáculos de fuegos artificiales. Alrededor de este día, hay decoraciones patrióticas exhibidas por todo el país. La celebración del Día Nacional también incluye un gran desfile cívico-militar en ciertos años, así como la ceremonia de izamiento de la bandera nacional (Study CLI, s.f.).

Turismo

Hubei posee numerosos recursos turísticos aptos para el desarrollo de la actividad. En este contexto, dentro de los sitios culturales históricos para ser visitados están:

Sitio de Shijiahe: Es el asentamiento neolítico más grande y mejor conservado en el curso medio del río Yangtze en China y tiene una historia de más de 7.000 años. El sitio está ubicado en la ciudad de Shijiahe, ciudad de Tianmen, adyacente al norte de la ciudad. Pertenece a la aldea de Tucheng, la aldea de Luling, la aldea de Tangli y la aldea de Dongqiao. Se encuentra a unos 16 kilómetros al sureste de la ciudad de Tianmen (Portal del Gobierno Popular Provincial de Hubei, s.f.).


Ruinas de la ciudad de Panlong: Ubicadas en la zona de desarrollo económico de Panlongcheng, ciudad de Wuhan, provincia de Hubei. El área es de aproximadamente 3,95 kilómetros cuadrados. Está compuesto por el sitio de la ciudad de Panlong, el sitio de Lijiazui, el sitio de Yangjiawan, el sitio de Louziwan, el sitio de Wangjiazui, el sitio de Yangjiazui, el sitio de Xiaozui, el sitio de Xiaowangjiazui, el sitio de Aijiazui. En este sentido, la dinastía Shang en el sur estableció a esta ciudad como un sitio importante de sus dominios. En la investigación de reliquias culturales en 1954, se descubrió que fue excavada en 1963, por el Museo Provincial de Hubei y la Universidad de Pekín en 1974 y 1976 (Portal del Gobierno Popular Provincial de Hubei, s.f.).

Yacimiento neolítico de Qujialing: Está ubicado en la plataforma donde el río Qingmudang y el río Qingmu se encuentran, en el distrito de gestión de Qujialing, ciudad de Jingmen, provincia de Hubei. El área es de aproximadamente 3 millones de metros cuadrados y la capa cultural tiene aproximadamente 3 metros de espesor. En 1954, se construyó el embalse de Shilong Guojiang para investigar reliquias culturales y se descubrió entre 1955, 1956 y 1989. En estas investigaciones encontraron restos como cimientos de casas, tumbas y sótanos. Los cimientos del edificio son rectangulares y el suelo está empedrado en su mayor parte con tierra quemada en rojo, en la que se encuentra una gran cantidad de cáscaras de arroz japónica densamente compactadas (Portal del Gobierno Popular Provincial de Hubei, s.f.).

Yacimiento paleolítico de Jigongshan: Ubicado en la aldea de Yingbei, ciudad de Yingcheng, provincia de Hubei. El área es de unos 1000 metros cuadrados. Es el primer sitio de asentamiento del Paleolítico tardío en el área de la llanura descubierta en China. Fue descubierto cuando se construyó la autopista Yihuang en 1986, y se excavó en 1992. La capa cultural tiene un espesor de 0,6 a 0,75 metros y está dividida en dos capas, una superior y otra inferior. La capa cultural superior, que data de hace unos 20.000 a 10.000 años, es una subarcilla amarilla con mucho manganeso, de 0,1 a 0,25 metros de espesor, y cerca de 500 piezas de productos de piedra desenterrados, la mayoría de los cuales están hechos de cuarzo, pedernal y cuarcita. pequeños raspadores y púas. La capa cultural inferior, que data de hace unos 50.000 a 40.000 años, es una subarcilla de color rojo pardusco con mucho manganeso, de unos 0,5 metros de espesor (Portal del Gobierno Popular Provincial de Hubei, s.f.).

Igualmente, otros puntos turísticos muy atractivos e importantes para la provincia de Hubei son los siguientes:

Montaña Wudang: El nombre antiguo es Taihe Mountain, y está ubicada en la ciudad de Shiyan, al noroeste de la provincia de Hubei. Frente a las ondulantes olas azules del embalse de Danjiangkou, está respaldada por el vasto Shennongjia. Según la leyenda, es el lugar donde el dios taoísta Zhenwu ganó el altísimo Dao. Hay un dicho que dice que "no-zhenwu no es suficiente", y la montaña recibió su nombre. La montaña Wudang no solo es un lugar sagrado del taoísmo, sino también un lugar escénico famoso y una atracción turística nacional de primer nivel. El paisaje escénico de la montaña Wudang está dominado por la majestuosidad y tiene las características de peligro, extrañeza, aislamiento y belleza (Portal del Gobierno Popular Provincial de Hubei, s.f.).



Fotografía de la Montaña Wudang.

Presa de las Tres Gargantas: Ubicada en la sección central de Xiling Gorge, en la ciudad de Yichang, provincia de Hubei. Cabe destacar que, según idóneos en la materia, es el proyecto de conservación de agua más grande del mundo en la actualidad. El proyecto de la presa de las Tres Gargantas consta de dos partes: el proyecto de construcción principal y el proyecto de desviación. El período total de construcción del proyecto fue de 17 años desde 1993 hasta 2009, y se llevó a cabo en tres fases y el proyecto se completó en 2009. En cuanto al material de construcción, dicha presa está hecha, en su mayoría, de hormigón (Portal del Gobierno Popular Provincial de Hubei, s.f.).



Vista aérea de la Presa de las Tres Gargantas.

East Lake: Se encuentra en los suburbios del este del distrito de Wuchang, ciudad de Wuhan, provincia de Hubei, que lleva el nombre de su ubicación. El Área Escénica Ecoturística de East Lake es una atracción turística nacional de primer nivel y el primer lote de lugares escénicos nacionales clave. Consta de 11 lagos, incluidos el lago Guozheng, el lago Tangling y el lago Xiaotan. Cabe destacar que el área escénica cubre un área de 73 kilómetros cuadrados, de los cuales la superficie del lago es de 33 kilómetros cuadrados, que es 6 veces el tamaño del Lago Oeste en Hangzhou (Portal del Gobierno Popular Provincial de Hubei, s.f.).

Torre de la Grulla Amarilla: Ubicada en Wuchang Snake Mountain Peak Ridge en la ciudad de Wuhan, provincia de Hubei, con el río Yangtze al norte, es una atracción turística nacional de nivel 5A. Junto con la torre Hunan Yueyang y el pabellón Jiangxi Tengwang, se le llama los "Tres edificios famosos de Jiangnan" y goza de la reputación de ser "el primer edificio del mundo". El sitio original es Huanghejitou, Snake Mountain, Wuchang, Hubei. Según la leyenda, fue construido en el segundo año de Wuhuangwu en los Tres Reinos (223 años). Originalmente fue para necesidades militares, y luego se convirtió gradualmente en una

atracción turística para que los literatos festejen, conozcan amigos, reciten poemas y aprecien el paisaje (Portal del Gobierno Popular Provincial de Hubei, s.f.).

Deportes

Hubei, al igual que otras provincias dentro del territorio nacional chino, se ha visto influenciada por las pautas culturales de Occidente, y los deportes no son la excepción. En este marco, deportes mundialmente conocidos, como el fútbol, el tenis de mesa, el basquetbol, el voleibol, atletismo, entre otros, son practicados de forma generalizada en dicha provincia.

Por su parte, en lo que respecta a otros deportes característicos de la provincia de Hubei, se pueden traer a colación los siguientes: remontar cometas, maratones, remo, etc.

Según datos oficiales, en los últimos años los deportistas de la provincia ganaron 18 campeonatos, 7 subcampeonatos y 7 terceros subcampeonatos en competiciones internacionales. En el nivel más alto de eventos olímpicos Hubei fue campeón 19 veces, subcampeón 18 veces y tercer subcampeón 17 veces. En varias competencias nacionales, ganó el campeonato 124 veces, el subcampeón 92 veces y el tercer lugar 88 veces. En los Juegos Nacionales del más alto nivel del país, el campeón 19 veces, el subcampeón 18 veces y el tercer lugar 17 veces (Portal del Gobierno Popular Provincial de Hubei, s.f.).

Finalmente, vale la pena mencionar algunos eventos de relevancia internacional que se llevaron a cabo en la provincia, como los Juegos Mundiales Militares, celebrados en la capital, Wuhan, en 2019; el Torneo Internacional de Invitación de Cometas de China (Wuhan) 2015; la XIV China Wuhan International Horse Racing; 12° Festival Internacional de Acrobacia de Wuhan (2016); entre otros (Portal del Gobierno Popular Provincial de Hubei, s.f.).

Áreas Prioritarias para el Desarrollo de Cooperación

Siguiendo lo expuesto por Martín Rozengardt (2020) en un informe del Observatorio de Coyuntura Internacional y Política Exterior⁵, la provincia de Hubei, al encontrarse en la región central de la República Popular China, tendrá como estrategia hacer hincapié en el apoyo en áreas como integración, urbanización, la agricultura, industrias energéticas y en todo lo referente a lo industrial. En esta línea, la infraestructura en logística, la comunicación y el transporte también son elementos preponderantes, dado que dicha región se conecta con las demás, todo esto según lo establecido en el *XIII Plan Quinquenal del Gobierno Central*. Cabe destacar que otro elemento novedoso del *XIII Plan Quinquenal* para esta región radica en el énfasis en el desarrollo de “zonas económicas ecológicas especiales” (21-27).

Como la región este alberga ciudades sumamente importantes como la capital provincial Wuhan, la cual está catalogada como un polo industrial y en materia de agricultura en la región central. Dentro las áreas del sector industrial destacan la industria del acero y su gemela, la industria automotriz, destacando empresas de renombre internacional como General Motors, Nissan, Honda, entre otras; la industria textil, dado que alberga en su territorio a importantes firmas multinacionales como Inditex. Otra área en la que destaca la región es en materia de innovación, dado que en su ciudad capital se fabrican memorias flash NAND 3D utilizadas en teléfonos móviles, ordenadores personales y dispositivos de almacenamiento. Además, en dicho territorio existen parques industriales de alta tecnología. En consonancia con esto, la ciudad de Wuhan alberga un gran número de instituciones de Enseñanza Superior y, en este sentido, concentra un elevado número de estudiantes nacionales y extranjeros. Cabe destacar que en dicha ciudad se forman profesionales como ingenieros, científicos, expertos en tecnología e innovación, etc. Por todo lo mencionado, la provincia presenta un gran atractivo en aras de estrechar vínculos de cooperación en materia de intercambios comerciales, puesto que posee más de 50 millones de habitantes, lo que se traduce en un vasto mercado para colocar bienes del sector agroexportador y materias primas. Asimismo, es importante destacar el auge en dicha provincia del sector industrial, por lo cual también se podrían generar lazos de cooperación en dicha materia, en el sentido de importar acero y autopartes (como motores). Otro dato interesante es la importancia dada en dicha

⁵ Dossier Especial: La relación bilateral Argentina - China. A seis años de la asociación estratégica integral (2020). Disponible en: <https://www.clacso.org/wp-content/uploads/2020/07/Informe-Final.pdf>

provincia a la tecnología y a la innovación, por lo cual sería pertinente la importación de aparatos tecnológicos y sus componentes, además de intercambiar experiencias y modos de hacer en esta temática (cooperación técnica). Por su parte, dadas las numerosas universidades y centros educativos ubicados en dicha provincia, sería importante generar una vinculación en materia educativa y cultural, a los efectos de que produzcan intercambios de estudiantes que puedan proporcionar nuevos conocimientos al país.

En este sentido, cabe destacar que la liberación del potencial del mercado de consumo de China y su apertura más amplia ayudarán a impulsar el desarrollo de la economía mundial, dijeron expertos en la Exposición Internacional de Productos de Consumo de China que se está llevando a cabo (Xinhua, 2021).

Siguiendo lo mencionado ut supra, se espera que China se convierta en el mercado de consumo de bienes más grande del mundo durante el período del *XIV Plan Quinquenal (2021-2025)*, y en el mayor comerciante de servicios del mundo para 2035. En tal sentido, es probable que la tasa de contribución de China al crecimiento económico mundial se mantenga dentro de un rango de 25 a 30 por ciento durante los próximos cinco a 10 años (Xinhua, 2021).

Por otra parte, en el marco de la incorporación de Uruguay a la “Nueva Ruta de la Seda” en 2018 y, por consiguiente, a su incorporación como miembro del Banco Asiático de Inversión en Infraestructura (AIIB) en 2020, nuestro país sería pasible de cooperación en términos de infraestructura, dado que dicho banco asiático destina parte sus fondos para financiar obras de infraestructura (como puertos) en los territorios de miembros no regionales (que sería el caso de Uruguay).

Finalmente, otro aspecto a destacar serían las inversiones que se podrían realizar por parte de capitales chinos (de índole privado o público), en las áreas productivas mencionadas más arriba. Asimismo, sería importante estrechar aún más los vínculos culturales, los cuales

poseen gran incidencia en el comercio y en la economía de las naciones que entablan vínculos de cooperación. Otra perspectiva que sería pertinente adoptar en materia de cooperación radica en el hecho de no sólo mirar hacia las provincias chinas, sino también poder contemplar las municipalidades de dicho territorio, dado que algunas de ellas poseen un gran desarrollo en diversas áreas, como la tecnología y el comercio. En otras palabras, los

expertos exhortan a una estrategia de cooperación que contemple los diversos grados de las entidades administrativas en simultáneo.

El presente informe se enmarca en la Pasantía Laboral requerida para la obtención del título de grado de la Licenciatura en Relaciones Internacionales de la Universidad de la República del Sr. Leandro Zuluaga.

La misma fue cumplida en la Agencia Uruguaya de Cooperación Internacional, más precisamente, en Cooperación Descentralizada con RPChina desde el mes de octubre a diciembre de 2021.

CONTACTOS DE REFERENCIA

Agencia Uruguaya de Cooperación Internacional (Agencia Uruguaya de Cooperación Internacional)

Dirección: Plaza Independencia 710, Piso 7

Horario de atención: Lunes a Viernes de 9 a 17 hs

Teléfonos: 150 3421 int. 3461 - 150 int. 3490

Correo electrónico: cooperacion@auci.gub.uy

Cooperación Descentralizada con RPCHINA (Responsable)

Dirección: Plaza Independencia 710, Piso 7

Teléfono: 150 int. 3422

Correo electrónico: anLaura.soto@auci.gub.uy

Provincia de Hubei

Sitio web oficial: <http://www.hubei.gov.cn/>

Embajada de Uruguay en Beijing

Teléfono: (+86) 10 6532 4445

(+86) 10 6532 4413

Correo electrónico: uruchina@mrree.gub.uy

Consulado General de Uruguay en Guangzhou

Teléfono: (+86) (86) 20 38 61 70 75

Correo electrónico: cgcanton@mrree.gub.uy

REFERENCIAS BIBLIOGRÁFICAS

Provincia de Hubei sitio web oficial (s.f.). Recuperado de: <http://www.hubei.gov.cn/>

Hubei Province (2021). Recuperado de Britannica website:
<https://www.britannica.com/place/Hubei>

Observatorio de Coyuntura Internacional y Política Exterior (2020). *Dossier Especial: La relación bilateral Argentina - China. A seis años de la asociación estratégica integral.*

Recuperado de:
<https://www.clacso.org/wp-content/uploads/2020/07/Informe-Final.pdf>

Soto, Analaura (2020) *Paradiplomacia uruguaya: Gobiernos locales y su relacionamiento con Provincias y Ciudades de la R.P. China*. Consultora. Proyecto UE Fortalecimiento de la descentralización política y el desarrollo territorial con equidad” (CSO-LA/2018/403- 827)

Cabrera, S. & Milder, D. (2021). *La historia detrás del TLC con China: así se gestó la relación con Uruguay, que ya lleva 33 años.* Recuperado de El País Uruguay website:
<https://www.elpais.com.uy/que-pasa/historia-detras-tlc-china-asi-gesto-relacion-uruguay-lleva-aos.html>

Heine, J. (2020). *Wuhan más allá del virus.* Recuperado de La Tercera website:
<https://www.latercera.com/conexion-china/noticia/wuhan-mas-alla-del-virus/KSAON4NTONCXDBEB3YNXMGHLAU/>

China: GDP of Hubei province (s.f.). Recuperado de Statista website:
<https://www.statista.com/statistics/1093024/china-gross-domestic-product-of-hubei-province/>
China.org.cn <https://spanish.china.org.cn>

Intendente Marne Osorio, estrecha lazos entre el Departamento de Rivera y la provincia de Hubei y firma acuerdo de cooperación (s.f.). Recuperado de Congreso de Intendentes website:
<http://www.ci.gub.uy/index.php/2013-06-18-12-04-25/2013-06-18-12-04-50/1062-intendente-marne-osorio-estrecha-lazos-entre-el-departamento-de-rivera-y-la-provincia-de-hubei-y-firm>

¿Qué becas hay en China para estudiantes internacionales? (s.f.). Recuperado de Study in China website:

<https://studyinchinas.com/es/que-becas-hay-en-china-para-estudiantes-internacionales/>

Una breve guía de las siete principales festividades de China (2021). Recuperado de Study CLI website: <https://studycli.org/es/chinese-holidays/>



Uruguay
Presidencia



auci
AGENCIA URUGUAYA
DE COOPERACIÓN
INTERNACIONAL



Torre Ejecutiva - Plaza Independencia 710, piso 7
Tel: (+598 2) 150 int. 3421 y 3461
Montevideo, Uruguay

auci.gub.uy
cooperacion@auci.gub.uy

